

Návrh na vytvoření turisticky významného místa v obci Prchalov

Návrh pro Osadní výbor obce Prchalov

Výsadba stromů okolo Prchalovské cesty k lesu

Tvorba aleje Josefa Stanislava Prchala

Autor: Lukáš Rozsypal

**Adresa: Prchalov 10
742 58 Příbor**

Úvod

Chce-li návštěvník či obyvatel obce Prchalov poznat krásu okolní přírody a krajiny, která je opravdu nádherná, nemá mnoho možností. Musí si vybrat mezi věčně bahnitou zemědělskou cestou, která vede do nádherného lesa na Špici anebo musí využít asfaltovou komunikaci přes obec, na které je stálý provoz.

Jelikož majitel lesa, do kterého vede komunikace, hospodaří a stále zkrášluje tento les, nachází si do lesa cestu stále více lidí, jak obyvatel Prchalova, tak i z obce Sedlnice. Proto by zasloužila přístupová cesta vylepšení tak, aby byla přístupná v každém ročním období.

Proto bych rád navrhl, aby Osadní výbor Prchalov projednal a zvažil založení této aleje, která by zpestřila místní krajinu a vytvořila by tak další zajímavost v obci.

Projekt

Založení aleje okolo Prchalovské cesty k lesu směrem na Špici na parcelách k.ú. Prchalov 3/2 a k.ú. Skotnice 1111/2 je vyvolána potřebou vybudovat v obci Prchalov místo pro relaxaci. Cesta je již v dnešní podobě hojně turisticky využívána jako přístup do blízkého lesa, ve kterém majitel vybudoval stezku, která láká nejen obyvatele Prchalova. Ne této cestě je hojně provozována turistika, nordic walking, cyklistika a také slouží lidem k procházkám se svými psy. Touto cestou se dá dostat až do Sedlnice, odkud také proudí velké množství lidí až na Špici. Pokud by se podařilo cestu směrem od Špice k místnímu kravínu osadit jednostrannou alejí (pravá strana z pohledu od kravína na Špici), byla by to spojnice mezi dvěma obcemi a došlo by k vytvoření lákadla pro další návštěvníky.

V rámci aleje by se vytvořili informační tabule, na kterých by byly informace o Prchalovu, jakožto také o panu Prchalovi, zakladateli.

Alej, která by v rámci výsadby vznikla, by mohla být pojmenována „Alej Josefa Stanislava Prchala“ na počest zakladatele obce Prchalov.

V současné době v naší vesnici probíhá výstavba velké ekologické zátěže, a to sice silnice I/48, která vesnici pomyslně rozděluje na dvě části. Vlivem stavby došlo k vykácení čtyřtileté javorové aleje v úrovni tunelu, která byla jak krásná na pohled tak i lapala poléťavý prach z komunikace. Nová alej by proto mohla alespoň částečně nahradit chybějící veřejnou zeleň na Prchalově.

V této aleji by měly být vysazeny domácí české dřeviny (např. divoká třešeň). Stromy by měly být vysazeny tak, aby neomezovaly stávající zemědělské využití cesty, ale zároveň tak, aby byly krásné na pohled.

U vysazených stromů by měla být dopřávána odborná péče (zvláště vázání koruny), tak aby byla zajištěna co největší stabilita a bezpečnost těchto dřevin.

Alej, potažmo stromy, které by byly vysazeny, budou zpevňovat cestu a primárně odvádět vodu z tělesa cesty, což přispěje k lepší újezdnosti cesty.

Většinový vlastník lesa, ke kterému cesta vede, je schopen zajistit jak stromy, které by byly vysazeny, tak i samotné odborné vysazení stromů, a také následnou péči o stromy. Vlastník lesa je také ochoten se podílet na projektu, a to ať už na zafinancování prací, či stromů.

V loňském roce provedl vlastník lesa rekonstrukci cesty Graderem na vlastní náklady a pravidelně ji udržuje, odvodňuje a zpevňuje.

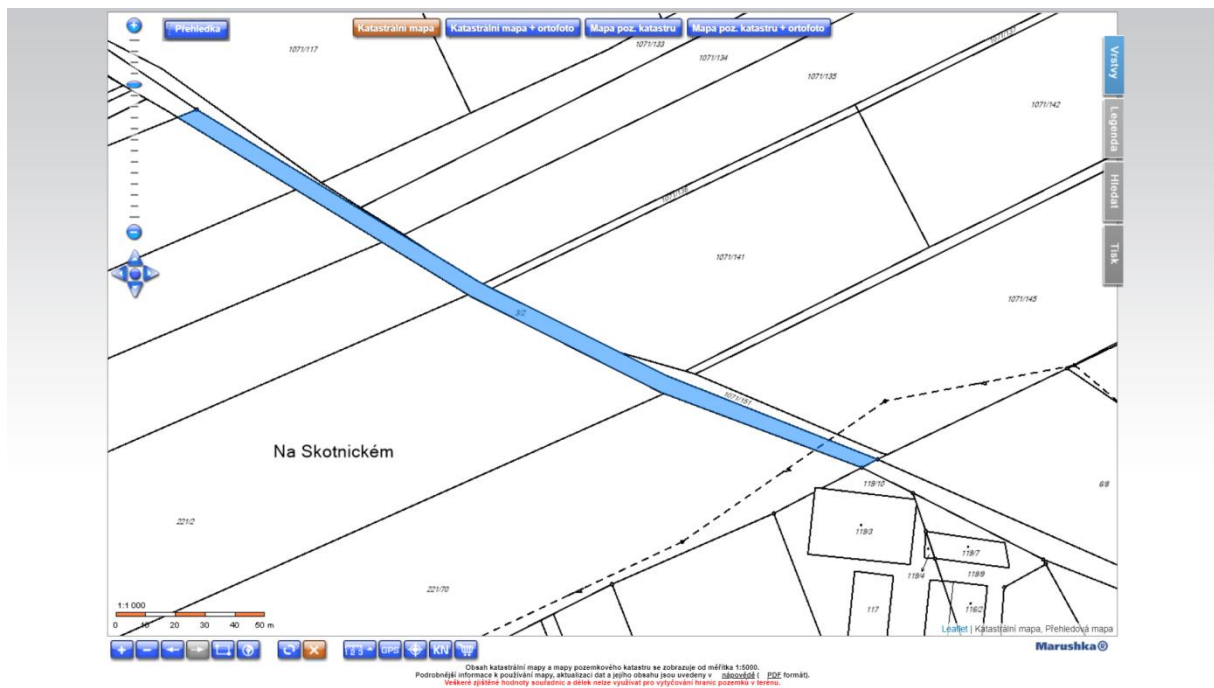
Závěrem bych zopakoval, že naše krásná obec se může dostat do podvědomí turistů i návštěvníků okolních obcí tím, že vybudujeme v obci nějakou zajímavost. Vybudováním aleje s pojmenováním zakladatele obce bychom vytvořili jak relaxační zónu pro místní obyvatele, tak i důvod k návštěvě dalších zájemců. Obec by se tak dostala do podvědomí široké veřejnosti.

Prchalov si to zaslouží.

Areál výsadby

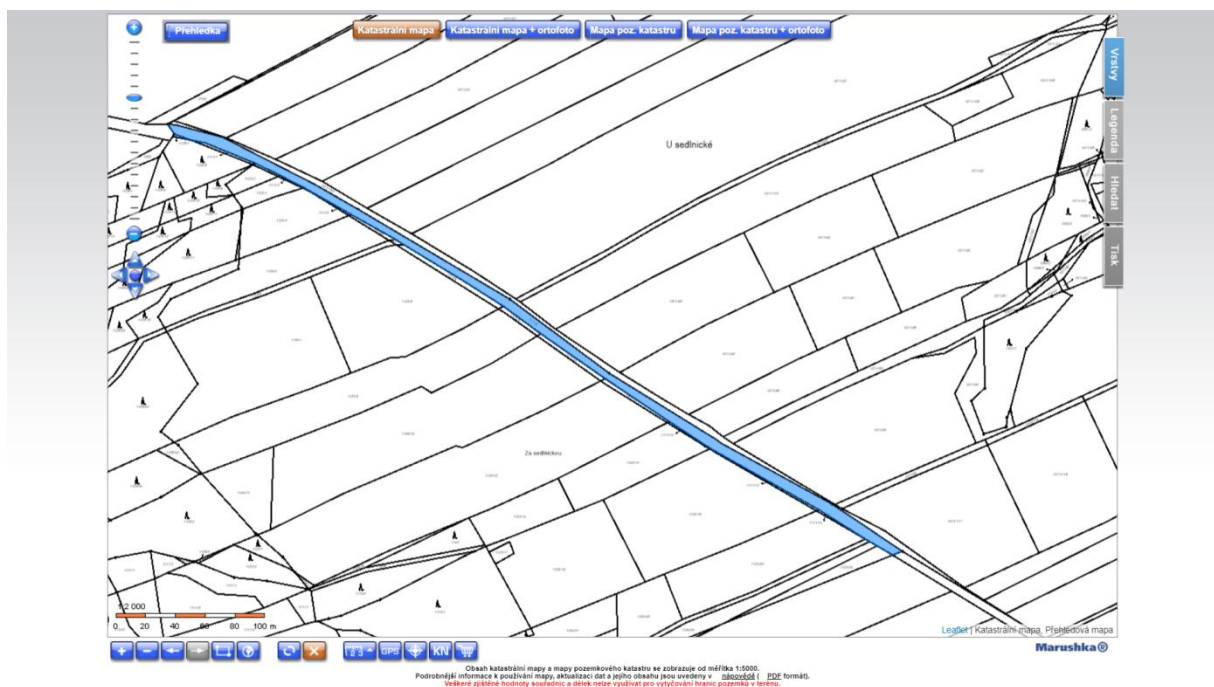
Parcela 3/2 (k.ú. Prchalov)

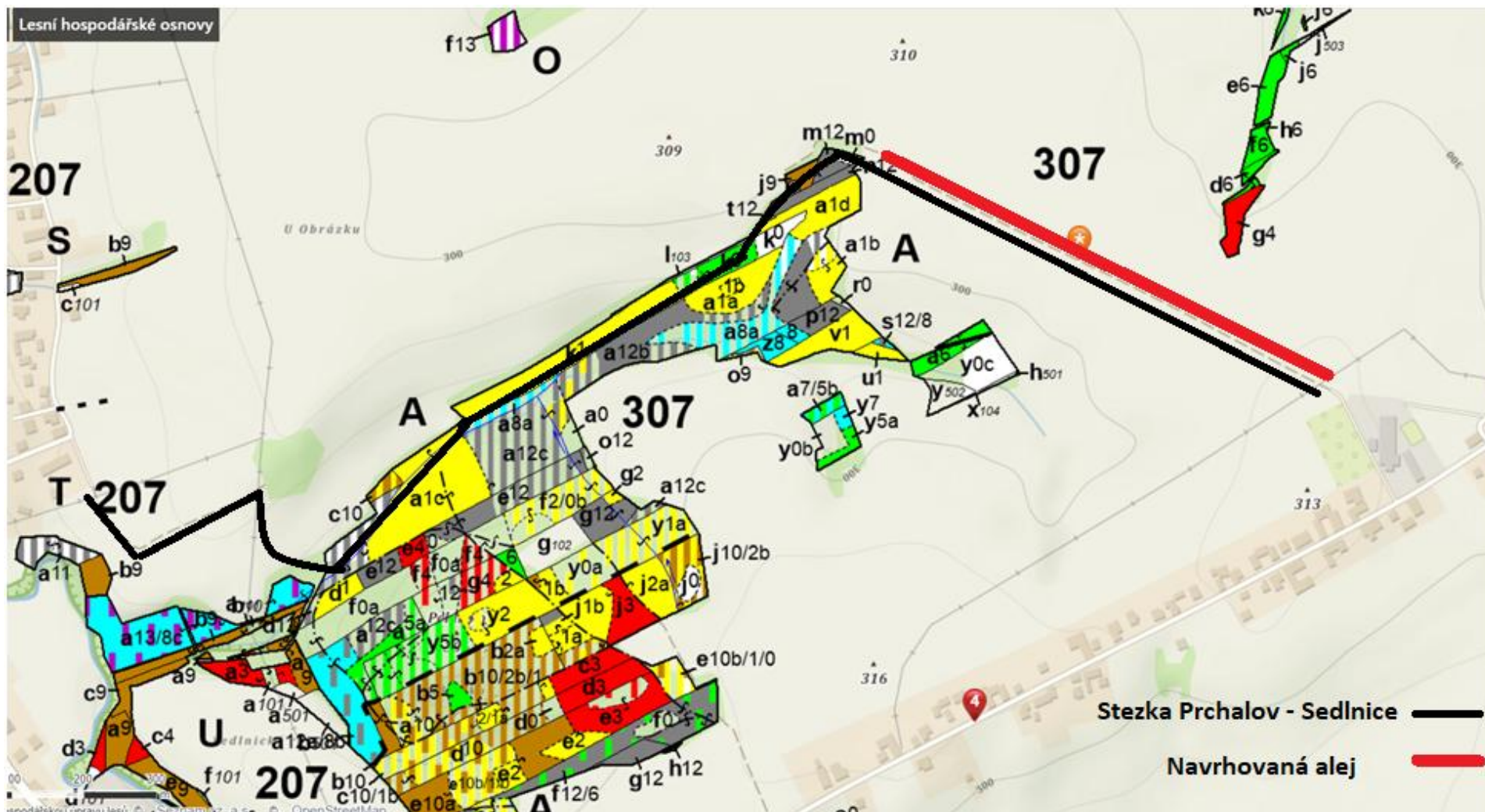
Majitel pozemku: Město Příbor



Parcela 1111/2 (k.ú. Skotnice)

Majitel pozemku: Obec Skotnice





Obrázek 1 Mapa existující stezky a navrhované aleje



Obrázek 2 Možnost navázání aleje na již stávající stromořadí na konci lesa



Obrázek 3 Krásný výhled na Beskydy, který by přilákal jistě mnoho turistů i milovníků přírody



Obrázek 4 Pohled od kravína



Obrázek 5 Realizace by zamezila erozi cesty, která stále probíhá