

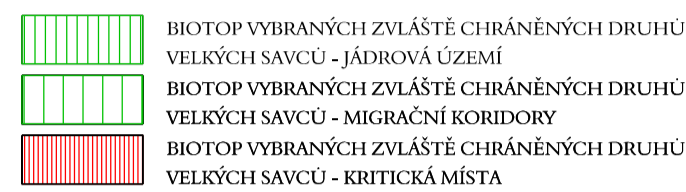
ODŮVODNĚNÍ ZMĚNY Č. 2 ÚZEMNÍHO PLÁNU PŘÍBORA

B.2 VÝKRES ŠIRŠÍCH VZTAHŮ

1 : 50 000



HRANICE ŘEŠENÉHO ÚZEMÍ

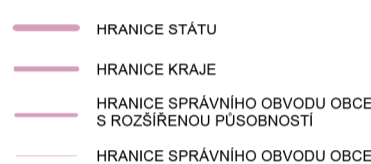


BIOTOP VYBRANÝCH ZVLÁŠTĚ CHRÁNĚNÝCH DRUHŮ
VELKÝCH SAVCŮ - JÁDROVÁ ÚZEMÍ
BIOTOP VYBRANÝCH ZVLÁŠTĚ CHRÁNĚNÝCH DRUHŮ
VELKÝCH SAVCŮ - MIGRAČNÍ KORIDORY
BIOTOP VYBRANÝCH ZVLÁŠTĚ CHRÁNĚNÝCH DRUHŮ
VELKÝCH SAVCŮ - KRITICKÁ MÍSTA

PŘEVZATO ZE ZÁSAD ÚZEMNÍHO ROZVOJE MORAVSKOSLEZSKÉHO KRAJE VE ZNĚNÍ AKTUALIZACE Č. 1 A 5

JEVY INFORMATIVNÍ

ADMINISTRATIVNĚ SPRÁVNÍ ČLENĚNÍ



LIMITY VYUŽITÍ ÚZEMÍ

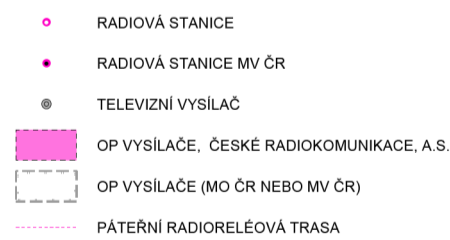
DOPRAVA



ENERGETIKA



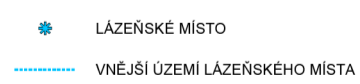
SPOJE



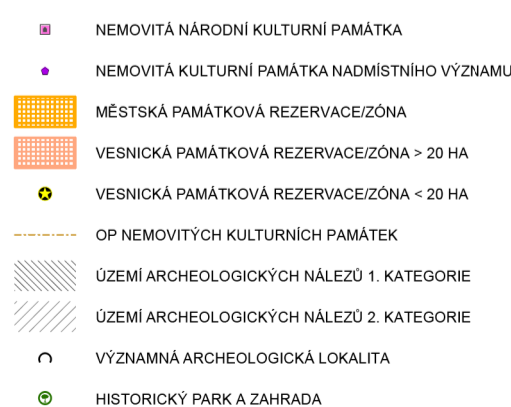
ODPADOVÉ HOSPODÁŘSTVÍ



LÁZNĚ

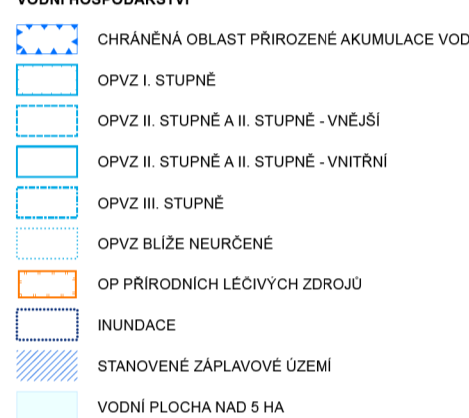


KULTURNÍ A HISTORICKÉ HODNOTY

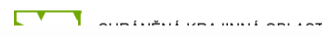


LIMITY VYUŽITÍ ÚZEMÍ (pokračování)

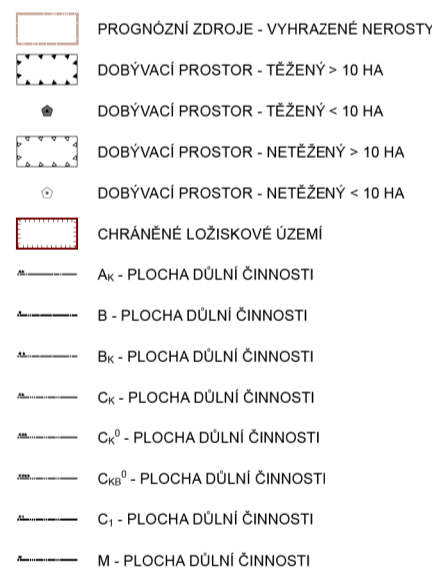
VODNÍ HOSPODÁŘSTVÍ



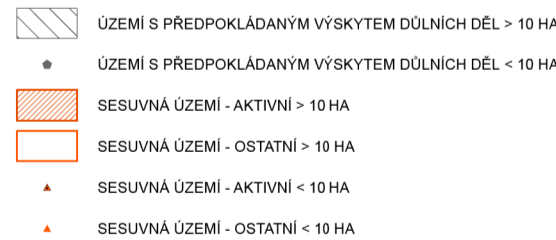
OCHRANA PŘÍRODY A KRAJINY



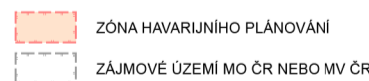
HORNINOVÉ PROSŘEDÍ



*DĚLE: PODMÍNEK OCHRANY LOKÁLNÍHO ÚZEMÍ V ČHLÚ OCHRANĚNÉHO ÚZEMÍ



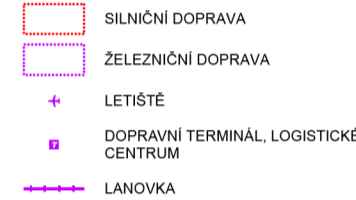
ÚZEMÍ OBRANÝ A BEZPEČNOSTI STÁTU




JEVY NAVRHOVANÉ

PLOCHY A KORIDORY NADMÍSTNÍHO VÝZNAMU

DOPRAVNÍ INFRASTRUKTURA



TECHNICKÁ INFRASTRUKTURA

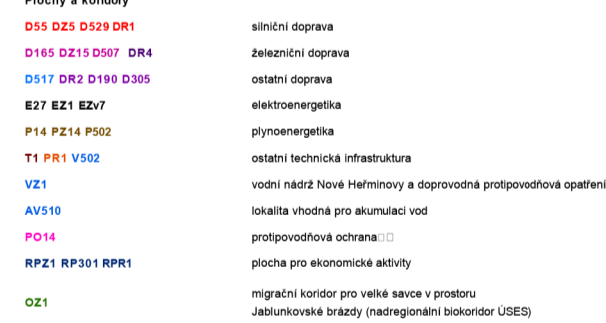


ÚZEMNÍ REZERVY

DOPRAVNÍ INFRASTRUKTURA



KÓDOVÉ OZNAČENÍ PLOCH A KORIDORŮ NADMÍSTNÍHO VÝZNAMU, ÚZEMNÍCH REZERV




ROZVOJOVÉ OSY A OBLASTI



SPECIFICKÉ OBLASTI



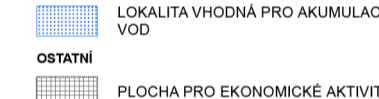
PROTIPOVODNOVÁ OCHRANA



ÚZEMNÍ SYSTÉM EKOLOGICKÉ STABILITY



PROTIPOVODNOVÁ OCHRANA



POZNÁMKA: NĚKTERÉ JEVI OBSAŽENÉ V LEGENDĚ SE VE VÝKRESU NEMUSÍ VYSKYTOVAT

Pozn.
 a) Pro čitelnost kartografického zobrazení byla data tohoto výkresu topologicky upravena.
 b) V případě, kdy změny ve vybavení vyznačených a rozdělených koridorů a ploch nebo jejich částí
 není možné v měřítku listového výstupu (1:100 000) jednoznačně zobrazit (cca rozst. < 100m),
 jsou přednostně zobrazeny nové návrhy vyznačení A - ZUR, A50K.
 c) Zářezy ploch a koridorů a ÚSES mimo hranice Moravskoslezského kraje mají pouze informativní charakter.
 Vedení ploch a koridorů a ÚSES mimo území Moravskoslezského kraje (informativní jevi)



PROJEKTOVÁ ČINNOST, URBANISMUS, ÚZEMNÍ PLÁNOVÁNÍ, EKOLOGIE, GIS
URBANISTICKÉ STŘEDISKO OSTRAVA, s.r.o.
OSTRAVA s.r.o. Špartakovců 3, Ostrava-Poruba, 70800 tel: 596 939 530, 596 939 531

ZODP. PROJEKTANT:	ING. ARCH. VLADIMÍRA FUSKOVÁ	ZAK. ČÍSLO:	U - 532
ZPRACOVATEL:	ING. ARCH. VLADIMÍRA FUSKOVÁ, ING. IVA MIČKOVÁ		
OBJEDNATEL:	SVARMETAL s.r.o.	DATUM:	ZÁŘÍ 2021