



Městský úřad Příbor
Odbor investic, rozvoje a správy majetku
náměstí Sigmunda Freuda 19, 742 58 Příbor

VÁŠ DOPIS ZN.:	10622/2022/Hab	
ZE DNE:	26.07.2022	
Č. J.:	10665/2022/Šaš	
SPIS. ZN.:	OIRSM-128/2022 326.3 S/5	Lenka Habdasová
VYŘIZUJE:	Ing. Romana Šašinková, DiS.	odbor IRSM
TELEFON:	00420 734 238 517	
E-MAIL:	sasinkova@pribor-mesto.cz	
DATUM:	24.08.2022	

Stanovisko ÚP - p. č. 90 v k. ú. Klokočov u Příbora

Dne 26.07.2022 jsme obdrželi žádost o stanovisko k prodeji pozemku parc. č. 90 v k. ú. Klokočov u Příbora. Zájem o pozemek je z důvodu navýšení parkovací kapacity místa (s možností uzavření průchodu pro pěší přístup), prostor se nachází mezi dvěma zastavěnými oplocenými pozemky. Požadovaná parcela k odkoupení je průchozí místo mezi zástavbou, spojnice hlavní komunikace v Klokočově u Příbora a řekou Lubinou.

V rámci katastru nemovitostí je parcela vedena jako ostatní plocha – ostatní komunikace.

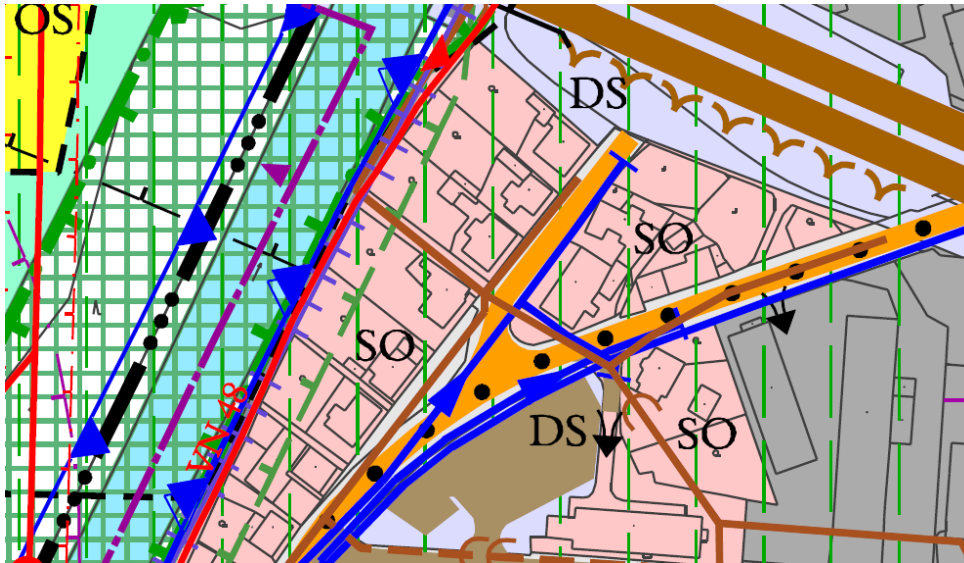
Pozemek parc. č. 90 v k. ú. Klokočov u Příbora je vedena dle planého Úplného znění Územního plánu Příbora po Změně č. 2 jako funkční plocha SO – smíšená obytná. Přes parcelu je veden trativod kanalizace s větší dimenzí (stahující odpadní vodu již ze sídliště U Tatry).

Řešený záměr pořizovatel ÚP Příbora nedoporučuje k uskutečnění ze dvou důvodů, a to zachování prostupnosti zástavbou (komunikace – řeka Lubina) a existence trativodu kanalizace větší dimenze v předmětné parcele.



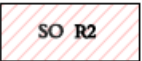


Ing. Jaroslav Šimíček
vedoucí odboru

Přílohy:

Příloha č. 1 – výřez koordinálního výkresu Úplného znění Územního plánu Příbora po Změně č. 2



Legenda:

 SO	 SO	 SO R2	SMÍŠENÉ OBYTNÉ
			

STOKY JEDNOTNÉ KANALIZACE