

VÁŠ DOPIS ZN.: OP_00528I
ZE DNE: 30.10.2023
NAŠE ZN.: SSMSK/2023/33529VYŘIZUJE: Kulišťák Miroslav
TEL.: 555 531 343
nj.podatelna@ssmsk.cz
E-MAIL: miroslav.kulistak@ssmsk.cz
DATUM: 14.11.2023KAMARO PROJEKT
Ing. Kateřina Čecháková
Horní Tošanovice 160
739 53 Hnojník**Vyjádření pro účely o vydání společného povolení stavby (DUSP) akce „Úprava křižovatky ulic Frenštácká a Oldřicha Helmy v Příboře“ (dále jen stavba)**

Dle předložené dokumentace (Žádost, Souhrnná technická zpráva, Situace, Charakteristické vzorové příčné řezy), je záměrem stavebníka úprava chodníkového tělesa a tvaru křižovatky silnice II/464 (ulice Frenštácká) a místní komunikace (ul. Oldřicha Helmy).

Stavba je rozdělena na dva dílčí stavební objekty:

- SO 101 Úprava křižovatky
- SO 451 Osvětlení přechodu pro chodce

V rámci stavby bude zúžena vozovka silnice II/464 v místě nového přechodu pro chodce mezi obrubníky ze 7,64 m na 6,5 m.

Chodníkové těleso v křižovatce bude rozšířeno a předlážděno, včetně výměny silniční obruby (dle situace č. výkresu 2). Přes silnici II/464 bude zřízen nový přechod pro chodce s bezbariérovými prvky a s nasvětlením.

Technické řešení počítá s využitím stávajících uličních vpustí tak, že z důvodu rozšíření chodníku se UV1 přesune a bude napojena přímo do stoky jednotné kanalizace DN 400 B, UV3 bude zrušena a zaslepena a UV2 se přepojí do přípojky zrušené UV3.

Osvětlení pro přechod pro chodce bude napojeno ze stávajícího VO, bude vedeno na jedné straně zemním kabelem v chodníkovém tělese a umístěno na novém ocelovém stožárku, a na druhé straně bude napojeno a uchyceno na stávajícím betonovém sloupu VO.

Investor: Město Příbor IČO 00298328
se sídlem náměstí Sigmunda Freuda 19, 742 58 Příbor

Projektant: KAMARO PROJEKT IČO 05782856
Se sídlem Horní Tošanovice 160, 739 53 Hnojník
Ing. Roman Čechák, ČKAIT 1103961

V rámci stavby dojde k dotčení komunikace II/464 a silničního pozemku parc.č. 158/1 k.ú. Příbor. Komunikace a silniční pozemek jsou příslušné do majetkové správy SSMSK.

Vlastníkem pozemku parc.č. 158/1 k.ú. Příbor, který náleží k silnici II/464, zapsaný u Katastrálního úřadu pro Moravskoslezský kraj, Katastrální pracoviště v Novém Jičíně na LV č. 1697 je Moravskoslezský kraj.

SSMSK středisko Nový Jičín v souladu se zřizovací listinou vykonává vlastnická práva k silničnímu pozemku a stavbám silnice II/464.

Silnice II/464 je zařazena do silniční sítě Moravskoslezského kraje. Z toho důvodu se na silniční pozemek a stavbu silnice vztahuje ochrana podle zákona č.13/1997 Sb., o pozemních komunikacích v platném znění.

SSMSK středisko Nový Jičín souhlasí s umístěním stavby a se stavbou pouze za předpokladu splnění níže uvedených podmínek:

1. Pro umístění stavby na pozemku parc.č. 158/1 v k.ú. Příbor uzavře investor stavby s vlastníkem pozemku „**Smlouvu o uzavření budoucí smlouvy darovací**“ v termínu do zahájení řízení o umístění, ohlášení nebo povolení stavby ve smyslu zákona číslo 183/2006 Sb. o územním plánování a stavebním řádu (stavební zákon). Stavbu na tomto pozemku lze zahájit až následně po uzavření této smlouvy.
2. Zvláštní užití silničního pozemku (§25 odst. 6 písm. c) zákona č. 13/1997 Sb.) bude realizováno na základě platného **rozhodnutí příslušného silničního správního úřadu**.
3. Pro stavební práce v rozsahu dotčení silničního tělesa uzavře stavebník v termínu do zahájení prací v silničním tělese/pozemku (cca 1 měsíc) se SSMSK středisko Nový Jičín „**Smlouvu o užití silničního tělesa (pozemku) pro zvláštní užívání**“ formou nájmu. Nájem je dle interní směrnice SSMSK středisko Nový Jičín IS/TPÚ/04/13 zpoplatněn dle aktuálního ceníku.
4. V termínu před zahájením prací v silničním pozemku převezme stavebník jeho dotčenou část od SSMSK střediska Nový Jičín formou **zápisu o předání staveniště**. Po ukončení prací v silničním pozemku doloží stavebník geometrické zaměření skutečného provedení stavby a předá dotčenou část pozemku zpět SSMSK středisku Nový Jičín formou **zápisu o převzetí staveniště**.
5. Úpravou tvaru křižovatky a chodníkového tělesa nesmí v žádném případě dojít ke zhoršení odtokových poměrů komunikace II/464.
6. Následné opravy pracovní rýhy v napojení místní komunikace na vozovku komunikace II/464 a pracovní rýhy po uložení silniční obruby budou provedeny dle TP 146. Tzn. opravy pracovních rýh budou provedeny zařezáním živичné vozovky, položením ložné vrstvy ACL tl. 10 cm na šířku 0,5 m a obrusné vrstvy ACO tl.5 cm v šíři 1,0 m. Ošetření pracovních spár bude provedeno asfaltovou zálivkou.
7. V rámci stavby bude provedeno doplnění svislého a vodorovného značení. Přejech pro chodce bude vyznačen vodorovným značením V7a šířky 4 m a svislými značkami IP6 na fluorescenčním podkladu. Na vozovce bude obnoveno VDZ V1a a V4.
8. Pro zřízení vodorovného a svislého dopravního značení (VDZ, SDZ) zajistí žadatel vydání **stanovení** místní úpravy silničního provozu na komunikaci místně příslušným silničním správním úřadem.
9. V případě omezení provozu a umístění dočasného dopravního značení na komunikaci II/464 po dobu provádění prací bude realizováno na základě platného **stanovení** umístění dopravního značení odsouhlaseného DI Policie ČR. Žadatel provede vyznačení schválené částečné uzávěry dle TP 66 a platných předpisů na vlastní náklad, žadatel zajistí průběžnou kontrolu stavu a údržbu dočasného dopravního značení po celou dobu omezení provozu
10. Před zahájením kolaudačního řízení (kontrolní prohlídka) vyzve investor stavby SSMSK středisko Nový Jičín k provedení kontroly daného vyjádření.

Strana 2 z 3

- 11. Práce v silničních tělesech komunikací v majetkové správě SSMSK středisko Nový Jičín lze provádět v termínu od 1.4. do 31.10. kalendářního roku.
- 12. Stavebník je povinen dodržovat ustanovení zákona č. 13/1997 Sb. ve znění pozdějších předpisů.

Toto vyjádření má platnost do dvou let od data vydání.

S pozdravem



Ing. Marek Porošín
vedoucí střediska Nový Jičín

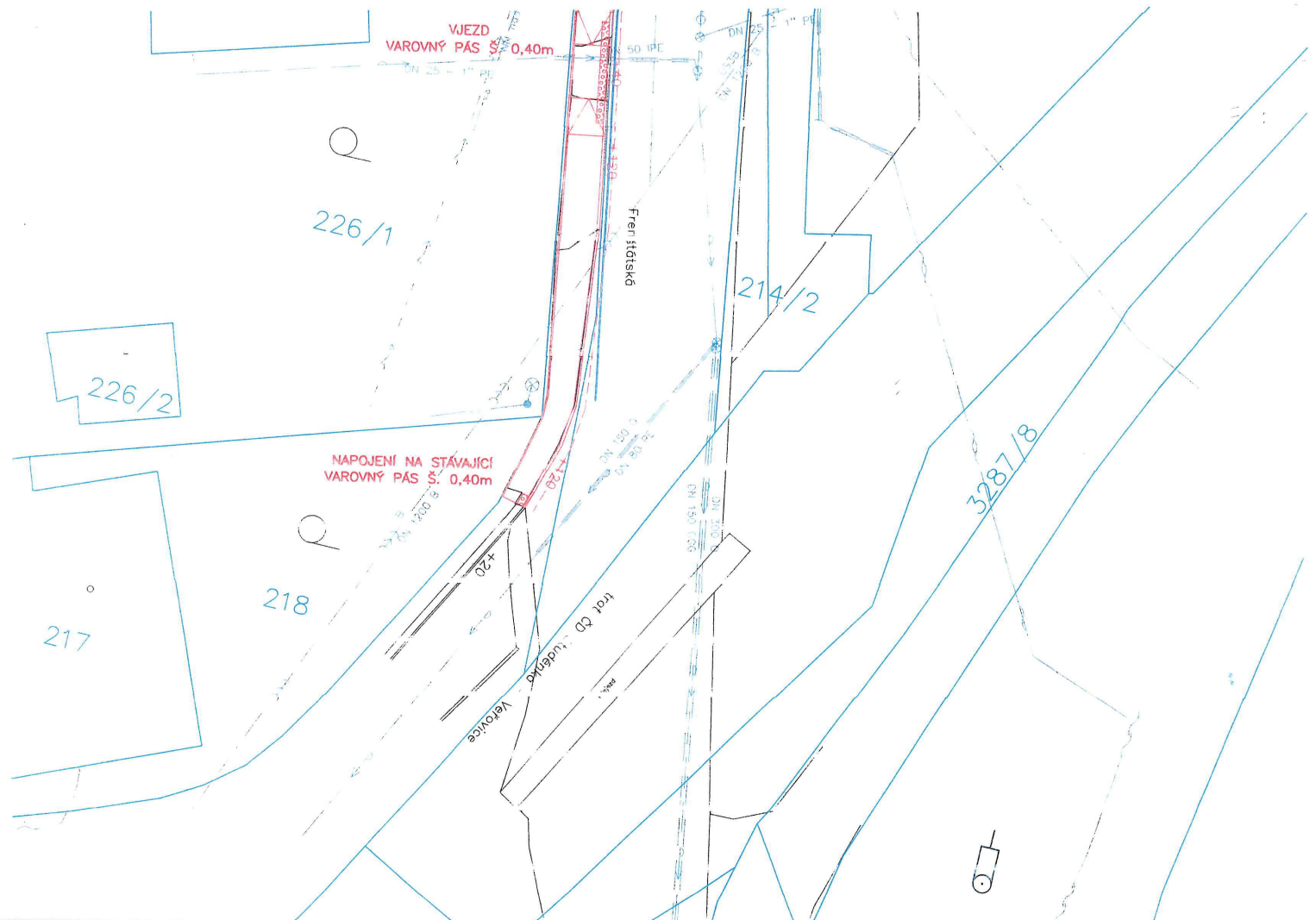
právní zástupce
právní zástupce
právní zástupce
právní zástupce
právní zástupce
právní zástupce
právní zástupce
právní zástupce
právní zástupce
právní zástupce

Příloha







3x A3 SITUACE č. výkresu 02

Na vědomí

Jalušková Renáta - zde



Legenda

-  DLAŽBA CHODNIKY – BETONOVÁ, DLAŽEBNÍ SKLADBY NA 200 100x600 mm
-  BEZ BARÉROVÝCH ÚPRAV – VÁROVNÝ PÁS, SIGNÁLNÍ PÁS, RELIEF DLAŽBY, 200x100x80mm
-  DLAŽBA VJEZDŮ – BILTONOVÁ TLAŽBA, SKLADBY: 200x100x80mm
-  OPRAVA ASFALTOVÉHO KRYTÍ – ACO11 50mm (2 VRSŤVI)
-  OPRAVA PLOCH DRCEJÍM KAMENÍM
-  SO 431 – ZELENÍ VEDENÍ NI VO

POZNÁMKA


1) Změny úč. č. 101 bude v nutných případech prováděna výškou úprava, ohledně ka. žizce a vodovodních a ply. svodních činností.

STAVBA OBSAHUJE DVA STAVEBNÍ OBJEKTY:

- SO 101 Úprava křižovatky
- SO 431 Nasazení přečhradu pro chodce

SO 101

OBEDNATEL
Město Příbor
 nám. Sigmunda Freuda, 742 58 Příbor



PROJEKTANT
KAMÁRO PROJEKT
 Ing. Roman Čechák – IČO 05782856
 Horní Tošanovice 160, 739 53 Hnojník
 Hlavní projektant – Ing. Roman Čechák – ČKAIT 1103961

KAMÁRO PROJEKT
 Ing. Roman Čechák
 IČO 05782856

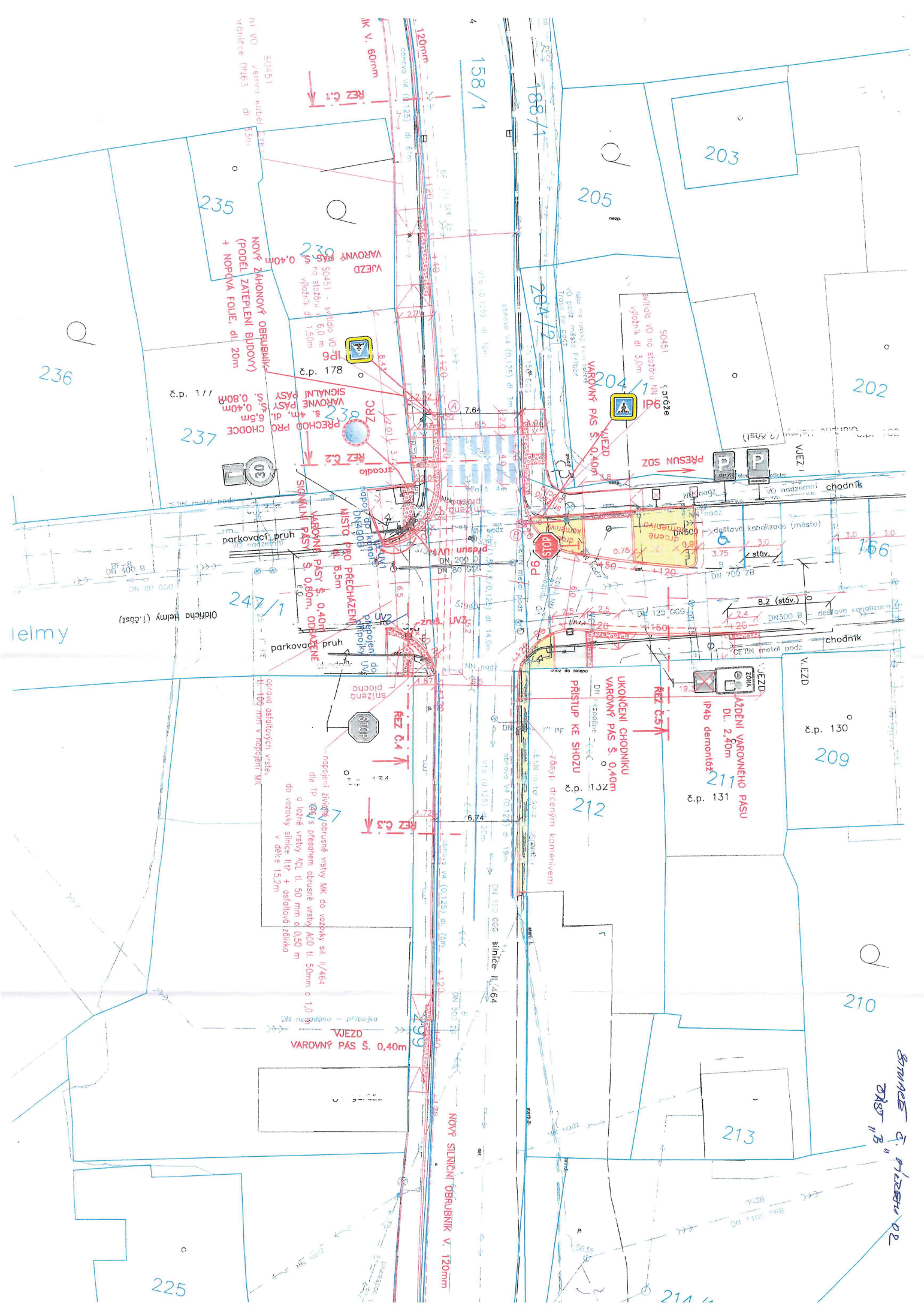
VEDOUcí PROJEKTANT Ing. Roman Čechák
 VYPRACOVAL Ing. Roman Čechák
 KONTROLOVAL Ing. Kateřina Čecháková

KAMÁRO PROJEKT

KRAJ Moravskoslezský
 KATASTRÁLNÍ OZEMÍ Příbor (735329)
 MĚZEV AKCE
**ÚPRAVA KŘIŽOVATKY ULIC FRENŠTÝTSKÉ
 A OLDŘICHA HELMY V PŘÍBOŘE**
 MĚZEV VÝKRESU: SITUACE

DATA	10/2023
FORMÁT	A4
MĚŘÍTKO	1:250
ÚČEL	ÚPSP
ROZPRACOVANOST ČISTOPIS	
Č. ZAKÁZKY	K-0147
ČÍS. SOUPRAVY	ČS. VÝKRESU
	02

*Strana z výkresu 02
 část "A"*



elmy

Odřehna Helmy (část)

BRNÁČE D. 71284V 02
DŘÍŠT "B"

NOVÝ ZAHONOVÝ OBRUBNÍK
(PRODLI ŽATEPLÉNI BUDOVY)
+ NOPOVÁ FOLIE, dl. 20m

VAROVNÝ PÁS Š. 0,40m
VJEZD
SIGNALNÍ PÁSY
PRECHOD PRO CHODCE
MÍSTO PRO PRECHÁZENÍ
VAROVNÝ PÁS Š. 0,40m
ODKAZOVÉ
SIGNALNÍ PÁSY Š. 0,80m

VAROVNÝ PÁS Š. 0,40m
VJEZD
PŘÍSTUP KE SHOZU
UKONČENÍ CHODNIKU
VAROVNÝ PÁS Š. 0,40m
KÁZENÍ VAROVNÉHO PÁSU
DL. 2,40m
IP4B demontáž

VAROVNÝ PÁS Š. 0,40m
VJEZD

NOVÝ SILNIČNÝ OBRUBNÍK V. 120mm

225

211

209

210

213

212

211

212

247/1

237

236

235

205

203

202

158/1

188/1

204/2

204/1

156

156

130

131

132

132

132

132

132

132

132

132

ÚPRAVA KŘIŽOVATKY ULIC FRENŠTÁTSKÉ A O. HELMY
S0101 - SITUACE 1:250



SÍDLILAI: VLASTNÍKA PŮZEMKU PODLE §184a zřídkor č. 183/2006 Sb. v platném znění (stavební zříc)

Pozemek na Klečm bu e stavb. Prover end - arc.č. 58/1, I. ú. Prt. jr

Vlastník:
kionvské slezský jrdj

črtdy: řinic, Moravskéu zřícího, rajc. P. o. - st. adřício, kovj jřt. n

Su. orovno 525, 7. 1 11 N. vř jřt. n

187

SITUAČE
PRŮSTRAŽ
1:250
187

STRANĚ DRUHOJ KLEBENY 02

NE HANĚZ ROBŮŠIN
VEDOUCI STŘEDISKY K UVJ DŘIVU

1 zřício, podpis, datum

