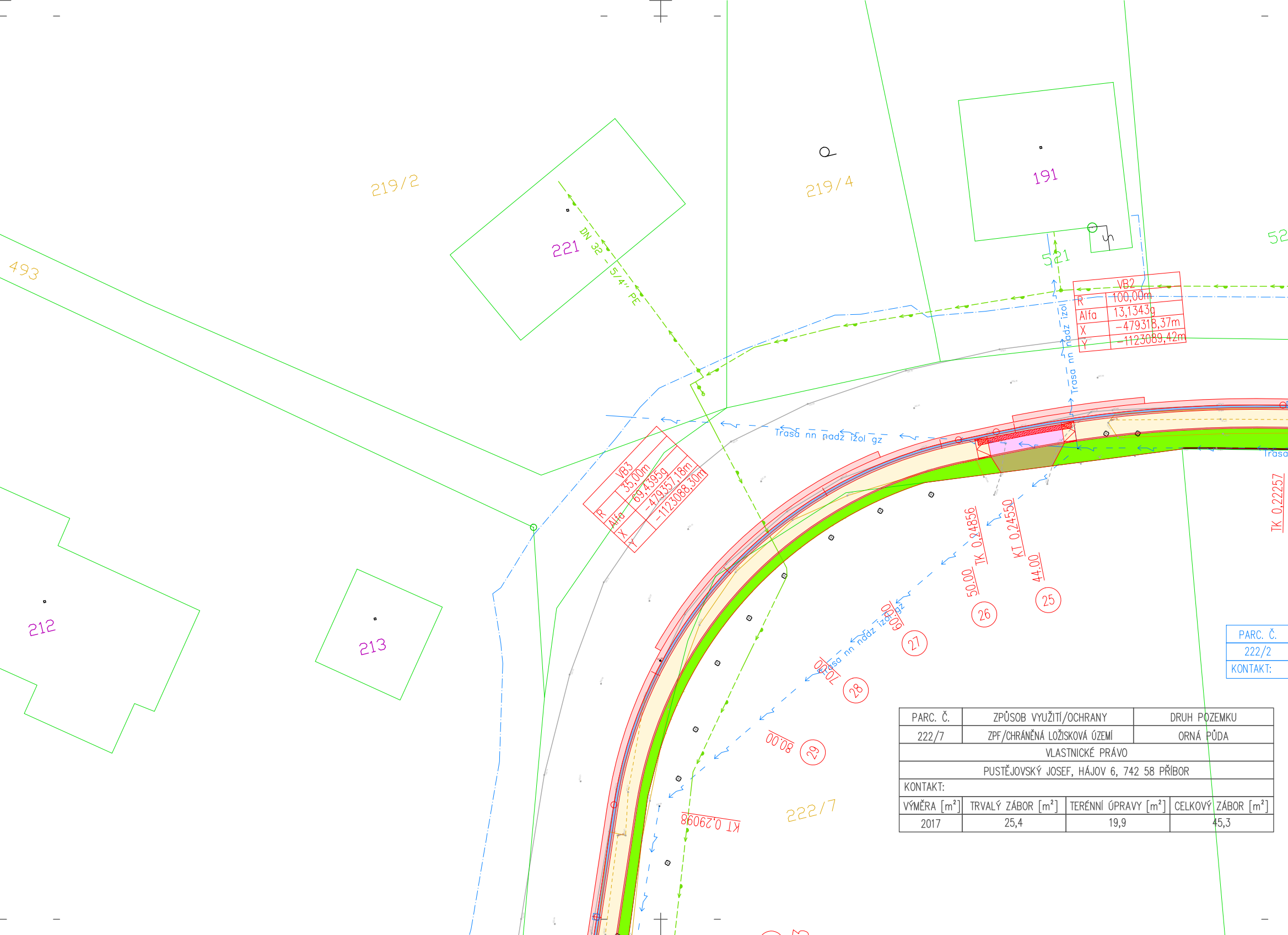
219/2
219/4
191
52
493
221
DN 32 - 5/4" PE
521
VB2
R 100,00m
Alfa 13,1343g
X -479318,37m
Y -1123089,42m
VB3
R 35,00m
Alfa 69,4395g
X -479357,18m
Y -1123088,30m
Trasa nn nadz izol gz
Trasa nn nadz izol
Trasa
TK 0,24856
KT 0,24550
TK 0,22257
50,00
44,00
60,00
70,00
80,00
KT 0,29098
25
26
27
28
29
212
213
222/7
PARC. Č.
222/2
KONTAKT:

PARC. Č.	ZPŮSOB VYUŽITÍ/OCHRANY		DRUH POZEMKU
222/7	ZPF/CHRÁNĚNÁ LOŽISKOVÁ ÚZEMÍ		ORNÁ PŮDA
VLASTNICKÉ PRÁVO			
PUSTĚJOVSKÝ JOSEF, HÁJOV 6, 742 58 PŘÍBOR			
KONTAKT:			
VÝMĚRA [m²]	TRVALÝ ZÁBOR [m²]	TERÉNNÍ ÚPRAVY [m²]	CELKOVÝ ZÁBOR [m²]
2017	25,4	19,9	45,3

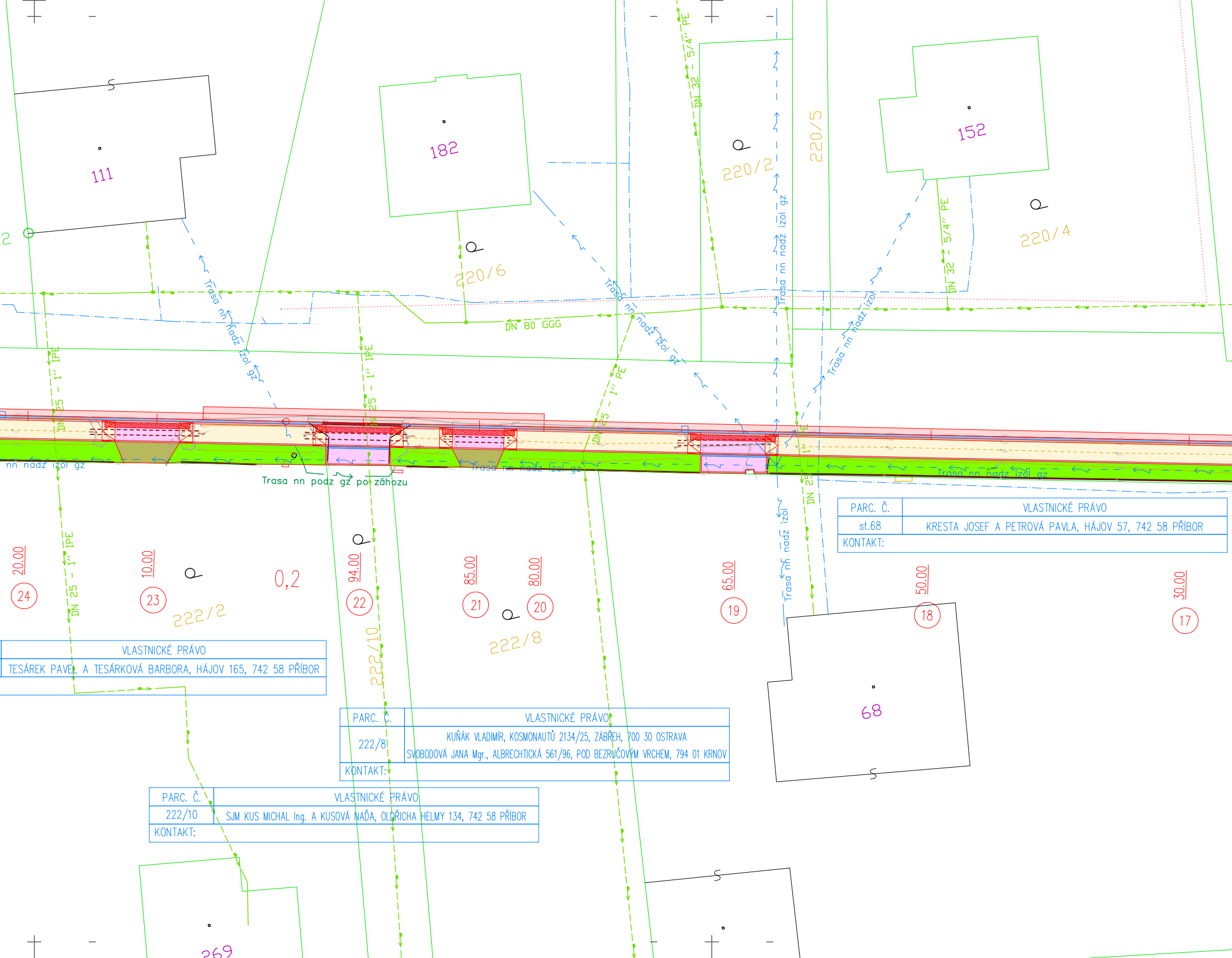
111
182
152
68
269
220/6
220/2
220/5
220/4
222/2
222/8
222/10
0,2
DN 80 GGG
Trasa nn nadz izol gz
Trasa nn podz gz po záhozu
DN 25 - 1" PE
DN 32 - 5/4" PE
20.00
24
10.00
23
94.00
22
85.00
21
80.00
20
65.00
19
50.00
18
30.00
17

VLASTNICKÉ PRÁVO
TESÁREK PAVEL A TESÁRKOVÁ BARBORA, HÁJOV 165, 742 58 PŘÍBOR

PARC. Č.	VLASTNICKÉ PRÁVO
222/8	KUŇÁK VLADIMÍR, KOSMONAUTŮ 2134/25, ZÁBŘEH, 700 30 OSTRAVA SVOBODOVÁ JANA Mgr., ALBRECHTICKÁ 561/96, POD BEZRUČOVÝM VRCHEM, 794 01 KRNOV
KONTAKT:	

PARC. Č.	VLASTNICKÉ PRÁVO
222/10	SJM KUS MICHAL Ing. A KUSOVÁ NAĎA, OLDŘICHA HELMY 134, 742 58 PŘÍBOR
KONTAKT:	

PARC. Č.	VLASTNICKÉ PRÁVO
st.68	KRESTA JOSEF A PETROVÁ PAVLA, HÁJOV 57, 742 58 PŘÍBOR
KONTAKT:	

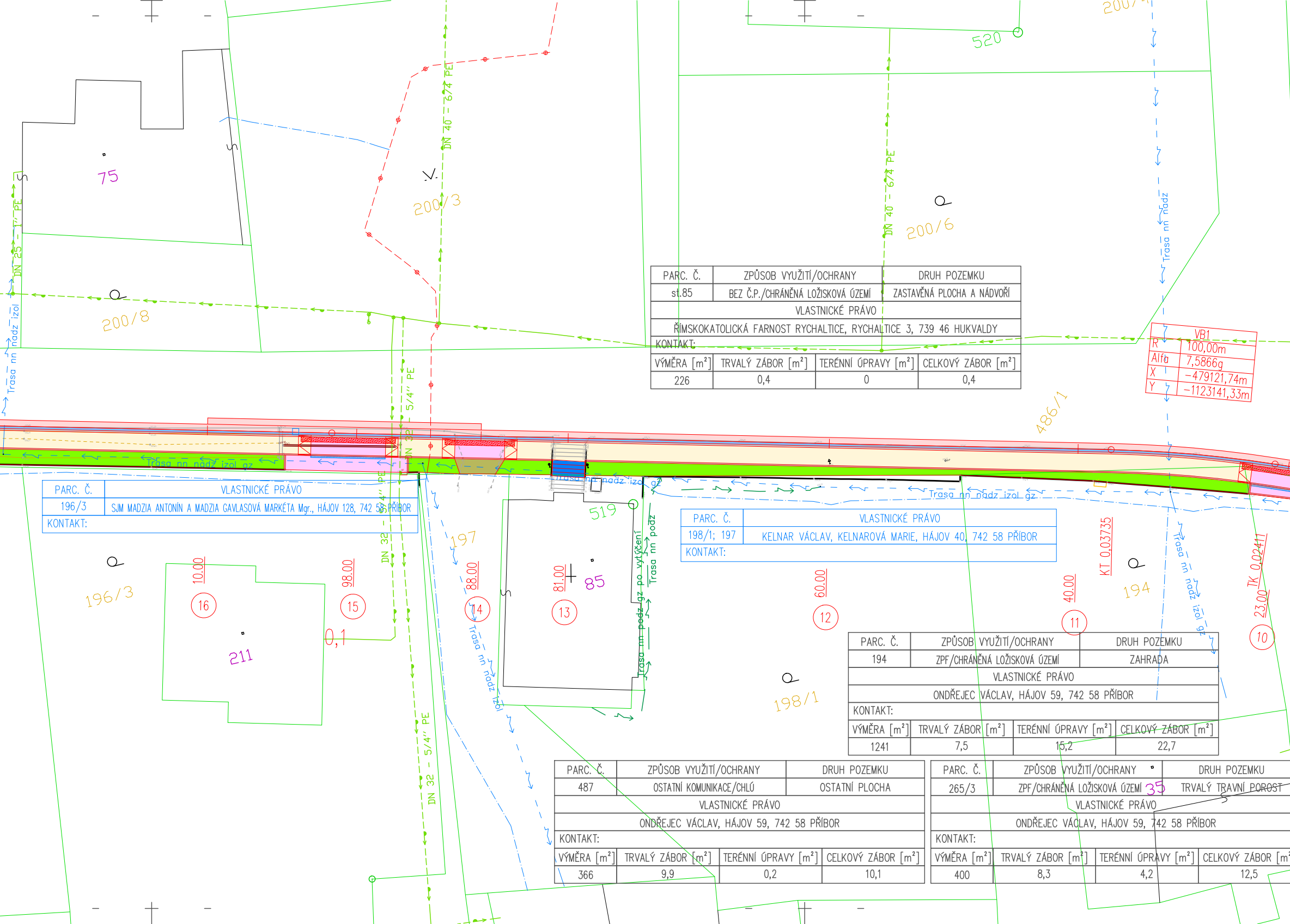
200/…
520
75
200/3
200/6
200/8
DN 40 - 6/4" PE
DN 25 - 1" PE
DN 32 - 5/4" PE
Trasa nn nadz izol
Trasa nn nadz izol gz
Trasa nn podz
Trasa nn podz gz po vytýčení
486/1
519
197
196/3
211
85
198/1
194
35
10.00
98.00
88.00
81.00
60.00
40.00
23.00
KT 0,03735
TK 0,02411
0,1
16
15
14
13
12
11
10

VB1	
R	100,00m
Alfa	7,5866g
X	−479121,74m
Y	−1123141,33m

PARC. Č.	ZPŮSOB VYUŽITÍ/OCHRANY		DRUH POZEMKU
st.85	BEZ Č.P./CHRÁNĚNÁ LOŽISKOVÁ ÚZEMÍ		ZASTAVĚNÁ PLOCHA A NÁDVOŘÍ
VLASTNICKÉ PRÁVO			
ŘÍMSKOKATOLICKÁ FARNOST RYCHALTICE, RYCHALTICE 3, 739 46 HUKVALDY			
KONTAKT:			
VÝMĚRA [m²]	TRVALÝ ZÁBOR [m²]	TERÉNNÍ ÚPRAVY [m²]	CELKOVÝ ZÁBOR [m²]
226	0,4	0	0,4

PARC. Č.	VLASTNICKÉ PRÁVO
196/3	SJM MADZIA ANTONÍN A MADZIA GAVLASOVÁ MARKÉTA Mgr., HÁJOV 128, 742 58 PŘÍBOR
KONTAKT:	

PARC. Č.	VLASTNICKÉ PRÁVO
198/1; 197	KELNAR VÁCLAV, KELNAROVÁ MARIE, HÁJOV 40, 742 58 PŘÍBOR
KONTAKT:	

PARC. Č.	ZPŮSOB VYUŽITÍ/OCHRANY		DRUH POZEMKU
194	ZPF/CHRÁNĚNÁ LOŽISKOVÁ ÚZEMÍ		ZAHRADA
VLASTNICKÉ PRÁVO			
ONDŘEJEC VÁCLAV, HÁJOV 59, 742 58 PŘÍBOR			
KONTAKT:			
VÝMĚRA [m²]	TRVALÝ ZÁBOR [m²]	TERÉNNÍ ÚPRAVY [m²]	CELKOVÝ ZÁBOR [m²]
1241	7,5	15,2	22,7

PARC. Č.	ZPŮSOB VYUŽITÍ/OCHRANY		DRUH POZEMKU
487	OSTATNÍ KOMUNIKACE/CHLÚ		OSTATNÍ PLOCHA
VLASTNICKÉ PRÁVO			
ONDŘEJEC VÁCLAV, HÁJOV 59, 742 58 PŘÍBOR			
KONTAKT:			
VÝMĚRA [m²]	TRVALÝ ZÁBOR [m²]	TERÉNNÍ ÚPRAVY [m²]	CELKOVÝ ZÁBOR [m²]
366	9,9	0,2	10,1

PARC. Č.	ZPŮSOB VYUŽITÍ/OCHRANY		DRUH POZEMKU
265/3	ZPF/CHRÁNĚNÁ LOŽISKOVÁ ÚZEMÍ		TRVALÝ TRAVNÍ POROST
VLASTNICKÉ PRÁVO			
ONDŘEJEC VÁCLAV, HÁJOV 59, 742 58 PŘÍBOR			
KONTAKT:			
VÝMĚRA [m²]	TRVALÝ ZÁBOR [m²]	TERÉNNÍ ÚPRAVY [m²]	CELKOVÝ ZÁBOR [m
400	8,3	4,2	12,5

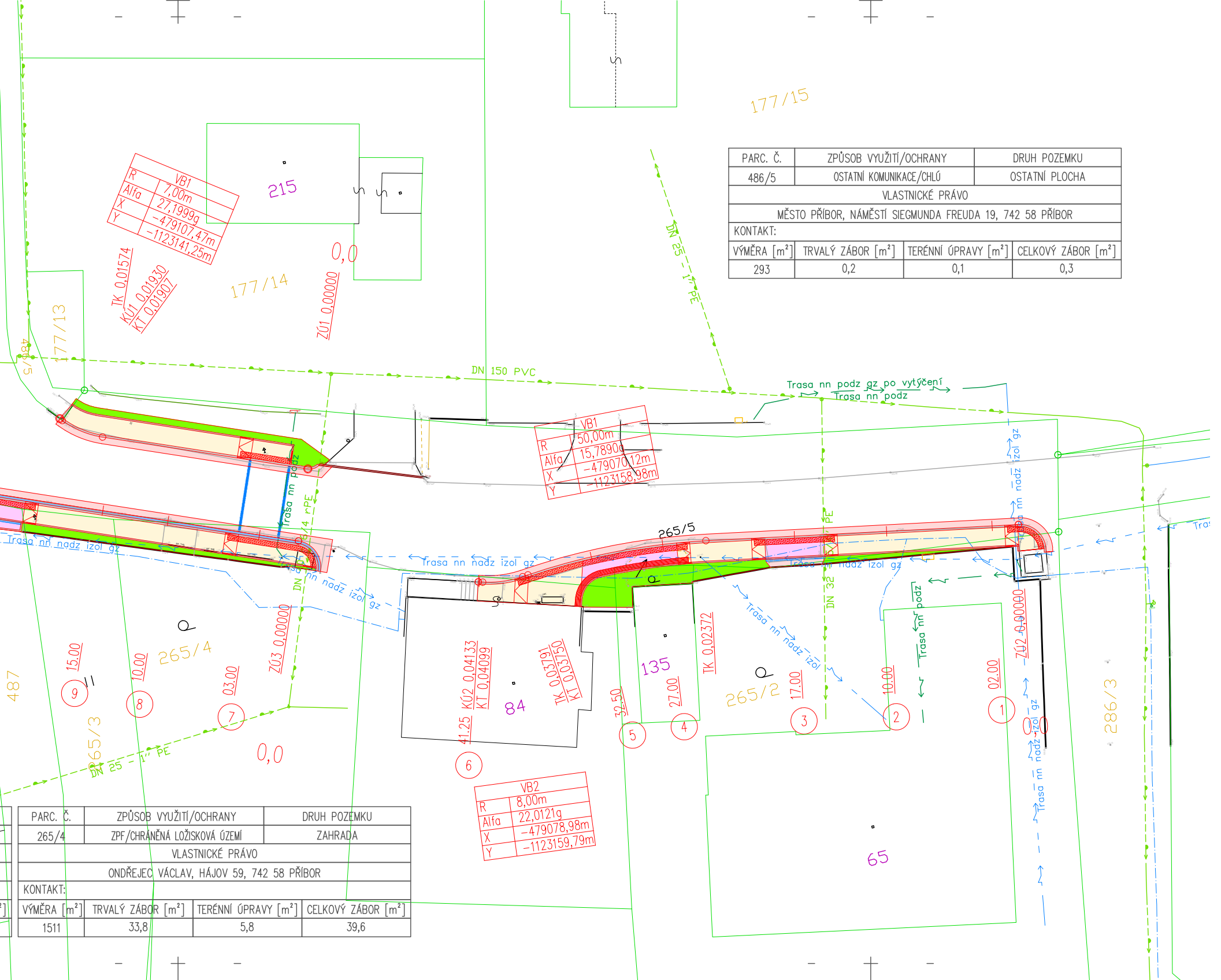
177/15
215
177/14
177/13
486/5
0,0
VB1
R 7,00m
Alfa 27,1999g
X -479107,47m
Y -1123141,25m
TK 0,01574
KÚ1 0,01930
KT 0,01907
ZÚ1 0,00000
DN 150 PVC
DN 25 - 1" PE
Trasa nn podz gz po vytýčení
Trasa nn podz
VB1
R 50,00m
Alfa 15,7890g
X -479070,12m
Y -1123158,98m
265/5
Trasa nn nadz izol gz
Trasa nn podz
DN 32 PE
rPE
ZÚ3 0,00000
265/4
487
265/3
15.00
10.00
03.00
9
8
7
0,0
DN 25 - 1" PE
KÚ2 0,04133
KT 0,04099
41.25
6
84
TK 0,03791
KT 0,03750
32.50
5
135
27.00
4
TK 0,02372
265/2
17.00
3
10.00
2
02.00
1
ZÚ2 0,00000
286/3
VB2
R 8,00m
Alfa 22,0121g
X -479078,98m
Y -1123159,79m
65
0,0

PARC. Č.	ZPŮSOB VYUŽITÍ/OCHRANY	DRUH POZEMKU	
486/5	OSTATNÍ KOMUNIKACE/CHLÚ	OSTATNÍ PLOCHA	
VLASTNICKÉ PRÁVO			
MĚSTO PŘÍBOR, NÁMĚSTÍ SIEGMUNDA FREUDA 19, 742 58 PŘÍBOR			
KONTAKT:			
VÝMĚRA [m^2]	TRVALÝ ZÁBOR [m^2]	TERÉNNÍ ÚPRAVY [m^2]	CELKOVÝ ZÁBOR [m^2]
293	0,2	0,1	0,3

PARC. Č.	ZPŮSOB VYUŽITÍ/OCHRANY	DRUH POZEMKU	
265/4	ZPF/CHRÁNĚNÁ LOŽISKOVÁ ÚZEMÍ	ZAHRADA	
VLASTNICKÉ PRÁVO			
ONDŘEJEC VÁCLAV, HÁJOV 59, 742 58 PŘÍBOR			
KONTAKT:			
VÝMĚRA [m^2]	TRVALÝ ZÁBOR [m^2]	TERÉNNÍ ÚPRAVY [m^2]	CELKOVÝ ZÁBOR [m^2]
1511	33,8	5,8	39,6

LEGENDA MATERIÁLŮ

🟥	ŽIVIČNÝ KRYT DVOUVRSTVÝ – SKLADBA KOMUNIKACE S1 (511,9 m^2)
🟪▦▤	BETONOVÁ DLAŽBA TL. 80 mm ŠEDÁ/RELIÉFNÍ CIHLOVÁ/ŠEDÁ DRÁŽKOVANÁ – SKLADBA KOMUNIKACE S2 (116,6/37,8/3,2 m^2)
🟨▦▤	BETONOVÁ DLAŽBA TL. 60 mm ŠEDÁ/RELIÉFNÍ CIHLOVÁ/ŠEDÁ DRÁŽKOVANÁ – SKLADBA PĚŠÍCH KOMUNIKACÍ S3 (941,6/23,4/0,8 m^2)
🟧	ÚPRAVA STÁVAJÍCÍCH SJEZDŮ Z LOMOVÉHO KAMENE (15,1 m^2)
🟦	PŘÍDLAŽBA ŠÍŘKY 200 mm Z DVOJŘÁDKU ŽULOVÝCH KOSTEK 8/10 (147,8 m^2)
⬜	BETONOVÉ OBRUBNÍKY ŠÍŘKY 100/150 mm (797,0/803,0 m – DOHROMADY 200,1 m^2)
🟫	DOSYPÁVKA ŠTĚRKODRTÍ (75,4 m^2)
▨	LINIOVÉ ŽLABY (4,6 m^2)
🟦	ÚPRAVA STÁVAJÍCÍHO BETONOVÉHO SCHODIŠTĚ (3,3 m^2)
🟩	REKULTIVACE TRAVNATÝCH PLOCH (804,2 m^2)

LEGENDA STÁVAJÍCÍCH SÍTÍ

—— ⤳ ——	ČEZ – PODZEMNÍ VEDENÍ NN
—— ⤳ – ——	ČEZ – NADZEMNÍ VEDENÍ NN
—— ⤳ – ——	ČEZ – NADZEMNÍ VEDENÍ VN
– – – ●→ – – – ●→ –	SMVAK – VODOVOD
– – – ●→ – – – ●→ –	SMVAK – VODOVOD PROVOZOVANÝ
—— ⊓⊓⊓ ——	GASNET – VTL PLYNOVOD
–·–·–·–·–	CETIN – ZAMĚŘENÝ PRŮBĚH METALICKÉHO KABELU
– – ~ – – ~ – –	CETIN – NADZEMNÍ SÍTĚ
········	CETIN – NEPROVOZOVANÉ SÍTĚ

LEGENDA NOVÝCH SÍTÍ

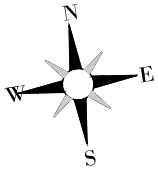

PARC. Č.	ZPŮSOB VYUŽITÍ/OCHRANY	DRUH POZEMKU	
265/5	ZPF/CHRÁNĚNÁ LOŽISKOVÁ ÚZEMÍ	ZAHRADA	
VLASTNICKÉ PRÁVO			
PODSTAVEK VÁCLAV, č.p. 245, 742 58 TRNÁVKA			
KONTAKT:			
VÝMĚRA [m^2]	TRVALÝ ZÁBOR [m^2]	TERÉNNÍ ÚPRAVY [m^2]	CELKOVÝ ZÁBOR [m^2]
24	0,8	9,6	10,4

PARC. Č.	ZPŮSOB VYUŽITÍ/OCHRANY	DRUH POZEMKU	
265/2	ZPF/CHRÁNĚNÁ LOŽISKOVÁ ÚZEMÍ	ZAHRADA	
VLASTNICKÉ PRÁVO			
MĚSTO PŘÍBOR, NÁMĚSTÍ SIEGMUNDA FREUDA 19, 742 58 PŘÍBOR			
KONTAKT:			
VÝMĚRA [m^2]	TRVALÝ ZÁBOR [m^2]	TERÉNNÍ ÚPRAVY [m^2]	CELKOVÝ ZÁBOR [m^2]
1355	6,9	6,7	13,6

PARC. Č.	ZPŮSOB VYUŽITÍ/OCHRANY	DRUH POZEMKU	
st.84	Č.P.67/CHRÁNĚNÁ LOŽISKOVÁ ÚZEMÍ	ZASTAVĚNÁ PLOCHA A NÁDVOŘÍ	
VLASTNICKÉ PRÁVO			
KUCHAŘ JIŘÍ, HÁJOV 102, 742 58 PŘÍBOR			
KONTAKT:			
VÝMĚRA [m^2]	TRVALÝ ZÁBOR [m^2]	TERÉNNÍ ÚPRAVY [m^2]	CELKOVÝ ZÁBOR [m^2]
510	14,0	3,9	17,9

PARC. Č.	ZPŮSOB VYUŽITÍ/OCHRANY	DRUH POZEMKU	
486/1	OSTATNÍ KOMUNIKACE/CHLÚ	OSTATNÍ PLOCHA	
VLASTNICKÉ PRÁVO			
SPRÁVA SILNIC MSK, ÚPRKOVA 795/1, PŘÍVOZ, 702 00 OSTRAVA			
KONTAKT:			
VÝMĚRA [m^2]	TRVALÝ ZÁBOR [m^2]	TERÉNNÍ ÚPRAVY [m^2]	CELKOVÝ ZÁBOR [m^2]
16868	1702,5	435,3	2137,8